

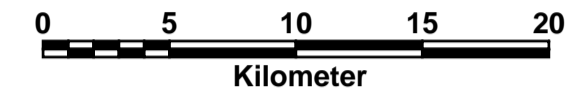



Erdgasinfrastruktur - Marktgebiet Tirol

Georeferenzierte Darstellung
nach Netzebenen



Reportnummer: 0004
Ausgabe: 1.3
Stand vom: 01.02.2016



Funktionale Stationstypen

- Grenzübergabestation Entry & Exit
- Grenzübergabestation Entry
- Grenzübergabestation Exit
- Netzkopplungspunkt
- Speicher
- Verdichter
- Produktion
- Biogas-Produktion
- Abzweigpunkt

Netztopologie

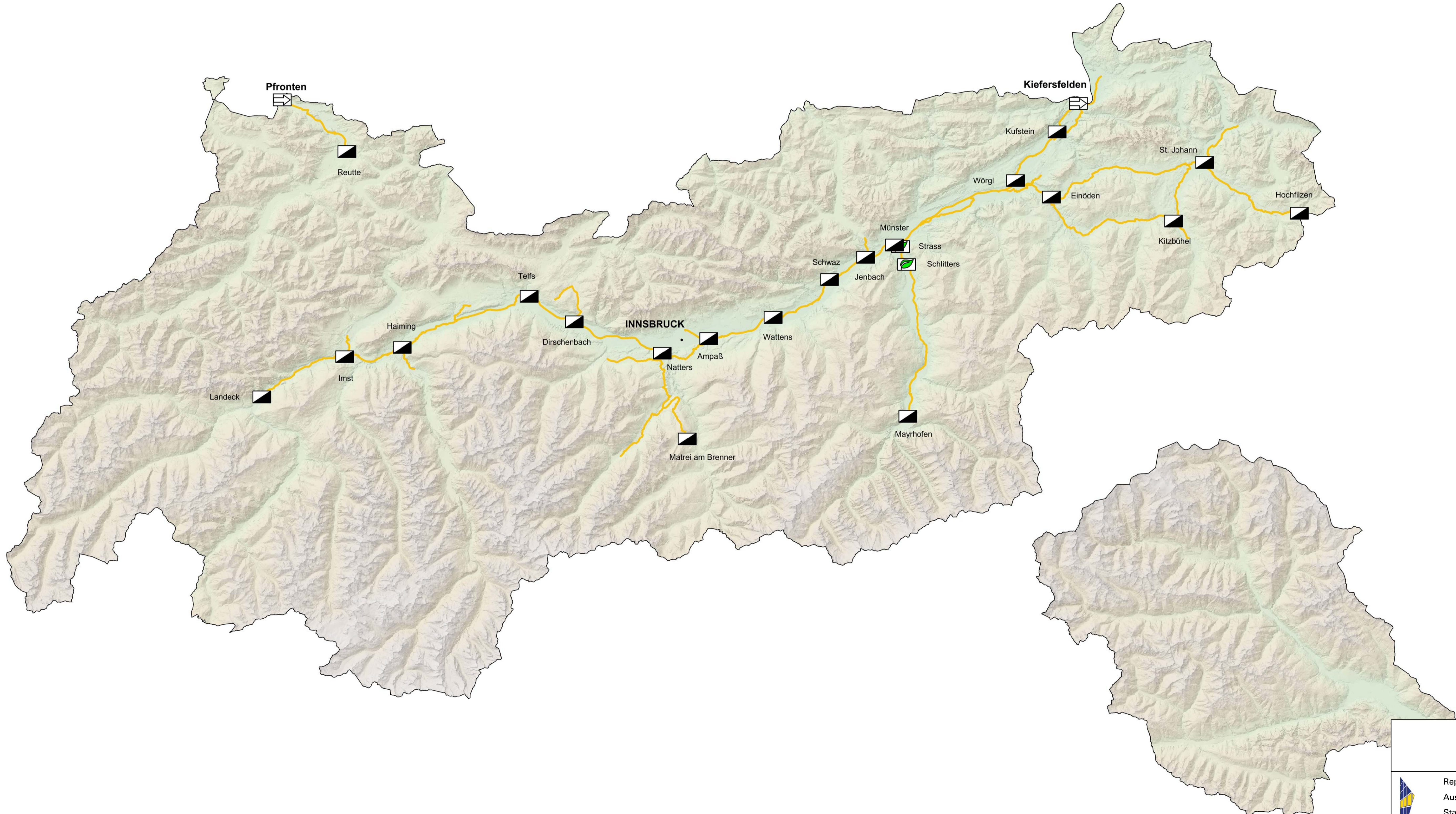
- Verteilerleitung Ebene 1
- Verteilerleitung Ebene 2
- Fernleitung
- Sonstige Leitungen

Betriebsstatus

- In Betrieb
- Projekt
- Projekt genehmigt (ECA)
- In Bau (NAV abgeschlossen)

Topografie

- 0 m - 800 m
- 800 m - 2.000 m
- 2.000 m - 3.750 m



Erdgasinfrastruktur - Marktgebiet Tirol
Georeferenzierte Darstellung
nach Netzebenen

Reportnummer: 0004
Ausgabe: 1.3
Stand vom: 01.02.2016
Erstellt von: Mark Staples

Hg. AGGM Austrian Gas Grid Management AG
Friedlsdorfer Hauptstraße 1, 1210 Vienna, Austria